
















LEGENDA :

-  - Nawierzchnia z kostki betonowej - jezdnia
-  - Nawierzchnia z kostki betonowej - chodnik
-  - Nawierzchnia z kostki betonowej - zjazd
-  - Teren/trawnik
-  - Wyniesione skrzyżowanie / nawierzchnia z kostki kamiennej
-  - Krawężnik betonowy wystający h=12 cm
-  - Krawężnik betonowy obniżony h=3 cm
-  - Obrzeże betonowe
-  - Granice działek
-  - Nowe granice działek
-  - Projektowane nasadzenia
-  D-6 - Projektowane oznakowanie pionowe
-  - Projektowane oznakowanie poziome
-  - Stojaki rowerowe
-  - Kosz na śmieci

Gmina Miasto Szczecin - Zarząd Dróg i Transportu Miejskiego w Szczecinie, ul. Klonowica 5, 71-241 Szczecin			
		ul. Niemierzyńska 24/1 71-436 Szczecin f=liakos.bpd@gmail.com	
507 316 126		881 316 126	
Przebudowa ulicy Żytniej w Szczecinie wraz z budową oświetlenia.			
K O N C E P C J A <i>BRZETA</i> D R O G O W A			
ul. Żytna w Szczecinie			
Plan sytuacyjno-wysokościowy			
mgr inż. Dominik Liakos		ZAP/0114/POOD/07	
mgr inż. Marta Owczarczyk		ZAP/0057/POOD/12	
ZDiTM 54/2020		07.2020	
		1 : 5 0 0	
		D/01	